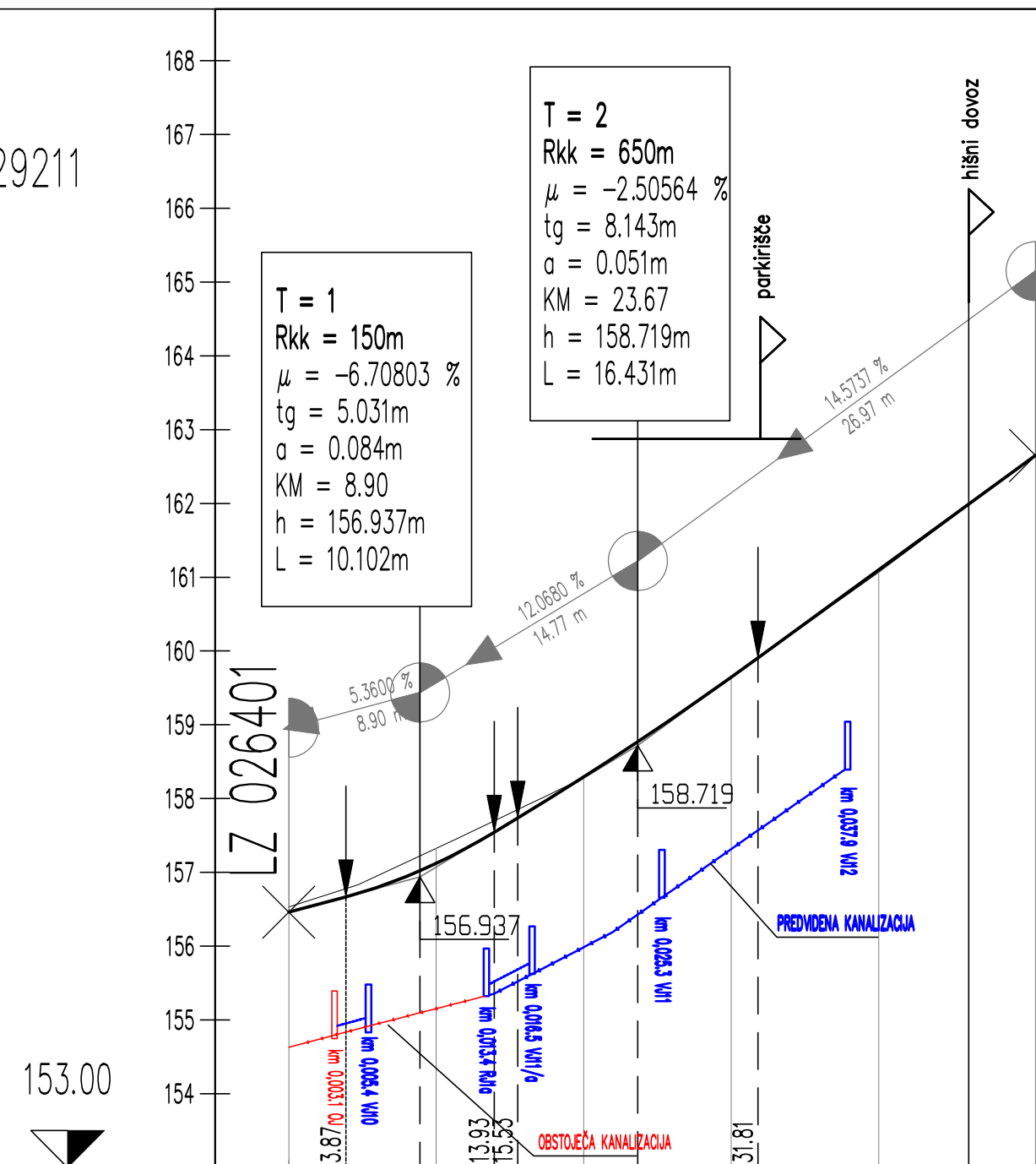

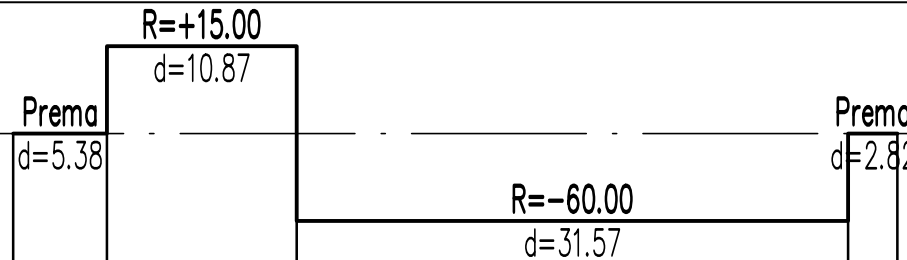
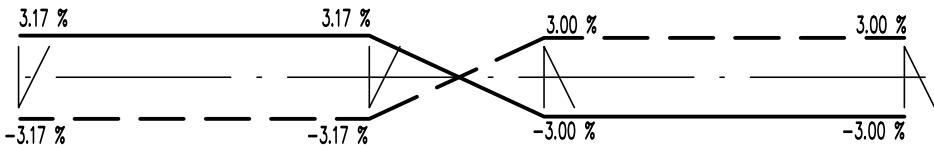



VZDOLŽNI PROFIL CESTE JP 529211
MERILO 1:500/100



OZNAKE PROFILOV	10.000 R1 10.000 R2 10.000 R3 10.000 R4 10.640
STACIONAŽE	 10.00 20.00 30.00 40.00 50.64
KOTE TERENA	156.530 157.322 158.279 159.640 161.068 162.650
KOTE NIVELETE	156.460 157.121 158.292 159.645 161.099 162.650
PREME IN KRIVINE	
PREČNI NAGIBI	<div style="display: flex; align-items: center;"> <div style="margin-right: 20px;"> <p>Levi rob <u>l. rob</u></p> <p>Desni rob <u>d. rob</u></p> </div>  </div>

datum:		sprememba:		podpis:	
		Vrsta načrta: 3. Načrt gradbenih konstrukcij			
Identifikacijska številka podjetja:		Investitor: OBČINA BREŽICE CESTA PRVIH BORCEV 18, 8250 BREŽICE			
Ime in priimek		Podpis		Objekt: OBNOVA CESTE V NASELJU ČATEŽ OB SAVI Z DOGRADITVIJO PLOČNIKA ZA PEŠCE – 1. IN 2. FAZA	
Vodja projekta:	G.Doberlet, inž. grad.	G-1874	Risba: VZDOLŽNI PROFIL CESTE JP 529211		
Odgovorni proj.	G.Doberlet, inž. grad.	G-1874			
Projektiral	D. Baš, u.d.i.geod.	Geo-0227			
Vrsta projekta:	Datum risbe:	Številka projekta:	Številka načrta:	Merilo:	Številka risbe:
IZVEDBENI NAČRT	oktober 2016	548/2016		1:500/100	3.5.2.3